
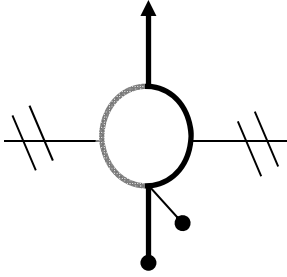
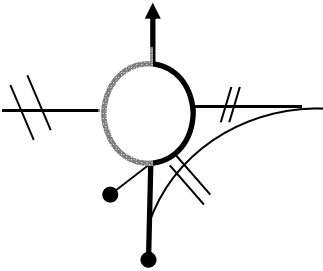




Distancia Km		DIRECCIÓN	INFORMACIÓN
TOTAL	PARCIAL		
0,000	0,000		A LA ALTURA DEL CARTEL: 
0,130	0,130		ROTONDA 2ª SALIDA: EL ALQUILAN / NIJAR
1,232	1,102		ROTONDA 2ª SALIDA: AEROPUERTO
2,618	1,386		HITO 5 AL-12
4,960	2,342		BAJO CARTEL SALIDA AEROPUERTO: TOMAR SALIDA AEROPUERTO
5,200	0,240		FIN EN CEDA EL PASO DE ROTONDA

